

Република Србија
Општина Стара Пазова
ОПШТИНСКА УПРАВА
ОДЕЉЕЊЕ ЗА УРБАНИЗАМ И ГРАЂЕЊЕ
Број: ROP-SPZ-39155-LOC-1/2019
Дана: 03.03.2020. године
СТАРА ПАЗОВА, Светосавска бр.11
Тел: 022/310-170

ЛОКАЦИЈСКИ УСЛОВИ
ЗА ИЗГРАДЊУ ДИСТРИБУТИВНОГ ДЕЛА ОПТИЧКЕ
ПРИСТУПНЕ МРЕЖЕ ЕЛЕКТРОНСКИХ КОМУНИКАЦИЈА НА ПОДРУЧЈУ
ИНДУСТРИЈСКЕ ЗОНЕ У НОВОЈ ПАЗОВИ
преко кат. парц. бр. 712, 720/2, 5454, 720/1, 727/47, 726, 721/8, 725, 721/9, 727/46,
727/66, 727/73, 727/48, 735/18, 735/110, 735/108, 727/54, 727/49, 735/109,
735/112, 735/107, 733/10, 733/3, 733/9, 733/5, 733/6, 5462 и 5397 к.о. Нова Пазова

Законски основ за израду локацијских услова: Локацијски услови израђују се на основу члана 53а. Закона о планирању и изградњи („Сл. гласник Републике Србије“, бр. 72/09, 81/09, 64/10, 24/11, 121/12, 42/13, 50/13, 98/13, 132/14, 145/14, 83/2018 (чл. 105-110 нису у пречишћеном тексту), 31/19, 37/19-др. Закон и 9/20(чл. 50-55 нису у пречишћеном тексту)), Правилника о поступку спровођења обједињене процедуре електронском путем („Сл. гласник Републике Србије“, бр. 68/19), Уредбе о локацијским условима („Сл. гласник Републике Србије“, бр. 35/15, 114/15 и 117/17), члана 17. Одлуке о организацији општинске управе општине Стара Пазова („Сл. лист општина Срема“, број 40/19), по Решењу о давању овлашћења од стране начелника Општинске управе Стара Пазова бр. 112-5-25/2019-III од 14.06.2019. год.

Плански документ: План генералне регулације Нове Пазове („Сл. лист општина Срема“ број 32/18 и 37/18).

Подносилац захтева: **Предузеће за телекомуникације**
„Телеком Србија“ а.д. Београд (ПИБ 100002887),
Београд, ул. Таковска бр. 2.

Пуномоћник: Друштво за инжењеринг, производњу и промет
робе и услуга у области телекомуникација
„LOGO“ д.о.о. (ПИБ 100291347)
Београд, Булевар краља Александра бр. 261
тј. овлашћено лице Мина Милановић
из Београда.

Број и дан подношења захтева: ROP-SPZ-39155-LOC-1/2019 од 23.12.2019.године.

Подаци о локацији: Радна зона „Север“, Пословна зона „Север“, Сп-породично становање-постојеће.

Катастарска парцела:

1. Према увиду у Јавни приступ Републичког геодетског завода кат. парц. бр. 712 к.о. Нова Пазова уписана је у лист непокретности бр. 746 к.о. Нова Пазова у површини од 01ха 08а 03м².
2. Према увиду у Јавни приступ Републичког геодетског завода кат. парц. бр. 720/2 к.о. Нова Пазова уписана је у лист непокретности бр. 751 к.о. Нова Пазова у површини од 02а 21м².
3. Према увиду у Јавни приступ Републичког геодетског завода кат. парц. бр. 5454 к.о. Нова Пазова уписана је у лист непокретности бр. 746 к.о. Нова Пазова у површини од 06а 14м².
4. Према увиду у Јавни приступ Републичког геодетског завода кат. парц. бр. 720/1 к.о. Нова Пазова уписана је у лист непокретности бр. 751 к.о. Нова Пазова у површини од 11а 15м².
5. Према увиду у Јавни приступ Републичког геодетског завода кат. парц. бр. 727/47 к.о. Нова Пазова уписана је у лист непокретности бр. 751 к.о. Нова Пазова у површини од 52а 30м².
6. Према увиду у Јавни приступ Републичког геодетског завода кат. парц. бр. 726 к.о. Нова Пазова уписана је у лист непокретности бр. 751 к.о. Нова Пазова у површини од 05а 70м².
7. Према увиду у Јавни приступ Републичког геодетског завода кат. парц. бр. 721/8 к.о. Нова Пазова уписана је у лист непокретности бр. 751 к.о. Нова Пазова у површини од 17а 38м².

8. Према увиду у Јавни приступ Републичког геодетског завода кат. парц. бр. 725 к.о. Нова Пазова уписана је у лист непокретности бр. 5459 к.о. Нова Пазова у површини од 16а 66м².
9. Према увиду у Јавни приступ Републичког геодетског завода кат. парц. бр. 721/9 к.о. Нова Пазова уписана је у лист непокретности бр. 5519 к.о. Нова Пазова у површини од 08а 19м².
10. Према увиду у Јавни приступ Републичког геодетског завода кат. парц. бр. 727/46 к.о. Нова Пазова уписана је у лист непокретности бр. 751 к.о. Нова Пазова у површини од 01ха 41а 81м².
11. Према увиду у Јавни приступ Републичког геодетског завода кат. парц. бр. 727/66 к.о. Нова Пазова уписана је у лист непокретности бр. 751 к.о. Нова Пазова у површини од 50а 36м².
12. Према увиду у Јавни приступ Републичког геодетског завода кат. парц. бр. 727/73 к.о. Нова Пазова уписана је у лист непокретности бр. 4422 к.о. Нова Пазова у површини од 06а 70м².
13. Према увиду у Јавни приступ Републичког геодетског завода кат. парц. бр. 727/48 к.о. Нова Пазова уписана је у лист непокретности бр. 751 к.о. Нова Пазова у површини од 20а 92м².
14. Према увиду у Јавни приступ Републичког геодетског завода кат. парц. бр. 735/18 к.о. Нова Пазова уписана је у лист непокретности бр. 751 к.о. Нова Пазова у површини од 91а 63м².
15. Према увиду у Јавни приступ Републичког геодетског завода кат. парц. бр. 735/110 к.о. Нова Пазова уписана је у лист непокретности бр. 751 к.о. Нова Пазова у површини од 01 52а 10м².
16. Према увиду у Јавни приступ Републичког геодетског завода кат. парц. бр. 735/108 к.о. Нова Пазова уписана је у лист непокретности бр. 751 к.о. Нова Пазова у површини од 01 12а 07м².
17. Према увиду у Јавни приступ Републичког геодетског завода кат. парц. бр. 727/54 к.о. Нова Пазова уписана је у лист непокретности бр. 751 к.о. Нова Пазова у површини од 01 12а 07м².
18. Према увиду у Јавни приступ Републичког геодетског завода кат. парц. бр. 727/49 к.о. Нова Пазова уписана је у лист непокретности бр. 751 к.о. Нова Пазова у површини од 01 20а 74м².
19. Према увиду у Јавни приступ Републичког геодетског завода кат. парц. бр. 735/109 к.о. Нова Пазова уписана је у лист непокретности бр. 751 к.о. Нова Пазова у површини од 79а 98м².
20. Према увиду у Јавни приступ Републичког геодетског завода кат. парц. бр. 735/112 к.о. Нова Пазова уписана је у лист непокретности бр. 4847 к.о. Нова Пазова у површини од 01ха 08а 85м².
21. Према увиду у Јавни приступ Републичког геодетског завода кат. парц. бр. 735/107 к.о. Нова Пазова уписана је у лист непокретности бр. 751 к.о. Нова Пазова у површини од 01ха 63а 72м².
22. Према увиду у Јавни приступ Републичког геодетског завода кат. парц. бр. 733/10 к.о. Нова Пазова уписана је у лист непокретности бр. 743 к.о. Нова Пазова у површини од 10а 39м².
23. Према увиду у Јавни приступ Републичког геодетског завода кат. парц. бр. 733/3 к.о. Нова Пазова уписана је у лист непокретности бр. 5498 к.о. Нова Пазова у површини од 11 70м².
24. Према увиду у Јавни приступ Републичког геодетског завода кат. парц. бр. 733/9 к.о. Нова Пазова уписана је у лист непокретности бр. 743 к.о. Нова Пазова у површини од 18а 70м².
25. Према увиду у Јавни приступ Републичког геодетског завода кат. парц. бр. 733/5 к.о. Нова Пазова уписана је у лист непокретности бр. 751 к.о. Нова Пазова у површини од 12а 10м².
26. Према увиду у Јавни приступ Републичког геодетског завода кат. парц. бр. 733/6 к.о. Нова Пазова уписана је у лист непокретности бр. 751 к.о. Нова Пазова у површини од 27а 80м².
27. Према увиду у Јавни приступ Републичког геодетског завода кат. парц. бр. 5462 к.о. Нова Пазова уписана је у лист непокретности бр. 746 к.о. Нова Пазова у површини од 01ха 27а 92м².
28. Према увиду у Јавни приступ Републичког геодетског завода кат. парц. бр. 5397 к.о. Нова Пазова уписана је у лист непокретности бр. 766 к.о. Нова Пазова у површини од 63а 76м².

Намена парцеле:

Кат. парцела број: 712 к.о. Нова Пазова представља улицу Булевар Јована Дучића.

Кат. парцела број: 720/2 к.о. Нова Пазова представља раскрсницу улица Цара Душана, Стефана Немање и Бул. Јована Дучића.

Кат. парцела број: 5454 к.о. Нова Пазова представља улицу Стефана Немање.

Кат. парцела број: 720/1 к.о. Нова Пазова представља раскрсницу улица Цара Душана, Стафана Немање и Бул. Јована Дучића.

Кат. парцела број: 727/47 к.о. Нова Пазова представља улицу Другу индустријску.

Кат. парцела број: 726 к.о. Нова Пазова представља крак улице Друге индустријске.

Кат. парцела број: 721/8 к.о. Нова Пазова представља крак улице Друге индустријске.

Кат. парцела број: 725 к.о. Нова Пазова представља остало грађевинско земљиште у привредној зони-радна зона „Север“.

Кат. парцела број: 721/9 к.о. Нова Пазова представља остало грађевинско земљиште у привредној зони-радна зона „Север“.

Кат. парцела број: 727/46 к.о. Нова Пазова представља улицу Четврту индустријску.

Кат. парцела број: 727/66 к.о. Нова Пазова представља улицу Трећу индустријску.

Кат. парцела број: 727/73 к.о. Нова Пазова представља остало грађевинско земљиште у привредној зони-радна зона „Север“.

Кат. парцела број: 727/48 к.о. Нова Пазова представља улицу Четврту индустријску.

Кат. парцела број: 735/18 к.о. Нова Пазова представља улицу Пету индустријску.

Кат. парцела број: 735/110 к.о. Нова Пазова представља улицу Пету индустријску.

Кат. парцела број: 735/108 к.о. Нова Пазова представља улицу Прву индустријску.

Кат. парцела број: 727/54 к.о. Нова Пазова представља остало грађевинско земљиште у привредној зони-радна зона „Север“.

Кат. парцела број: 727/49 к.о. Нова Пазова представља улицу Прву индустријску.

Кат. парцела број: 735/109 к.о. Нова Пазова представља улицу Шесту индустријску.

Кат. парцела број: 735/112 к.о. Нова Пазова представља улицу Седму индустријску.

Кат. парцела број: 735/107 к.о. Нова Пазова представља улицу Седму индустријску.

Кат. парцела број: 733/10 к.о. Нова Пазова представља површину јавне намене – део улице Војачки пут уписана.

Кат. парцела број: 733/3 к.о. Нова Пазова представља комуналну површину намењену за инфраструктурни објекат ГМРС.

Кат. парцела број: 733/9 к.о. Нова Пазова представља површину јавне намене – део улице Војачки пут.

Кат. парцела број: 733/5 к.о. Нова Пазова представља површину јавне намене – део улице Војачки пут.

Кат. парцела број: 733/6 к.о. Нова Пазова представља површину јавне намене – део улице Војачки пут.

Кат. парцела број: 5462 к.о. Нова Пазова представља улицу Војачки пут.

Кат. парцела број: 5397 к.о. Нова Пазова представља канал у насељу.

Врста земљишта:

Кат. парцела број: 712 к.о. Нова Пазова представља градско грађевинско земљиште.

Кат. парцела број 720/2 к.о. Нова Пазова представља градско грађевинско земљиште.

Кат. парцела број: 746 к.о. Нова Пазова представља градско грађевинско земљиште.

Кат. парцела број: 720/1 к.о. Нова Пазова представља градско грађевинско земљиште.

Кат. парцела број: 727/47 к.о. Нова Пазова представља градско грађевинско земљиште.

Кат. парцела број: 726 к.о. Нова Пазова представља градско грађевинско земљиште.

Кат. парцела број: 721/8 к.о. Нова Пазова представља градско грађевинско земљиште.

Кат. парцела број: 725 к.о. Нова Пазова представља градско грађевинско земљиште.

Кат. парцела број: 721/9 к.о. Нова Пазова представља градско грађевинско земљиште.

Кат. парцела број: 727/46 к.о. Нова Пазова представља градско грађевинско земљиште.

Кат. парцела број: 727/66 к.о. Нова Пазова представља градско грађевинско земљиште.

Кат. парцела број: 727/73 к.о. Нова Пазова представља градско грађевинско земљиште.

Кат. парцела број: 727/48 к.о. Нова Пазова представља градско грађевинско земљиште.

Кат. парцела број: 735/18 к.о. Нова Пазова представља градско грађевинско земљиште.

Кат. парцела број: 735/110 к.о. Нова Пазова представља градско грађевинско земљиште.

Кат. парцела број: 735/108 к.о. Нова Пазова представља градско грађевинско земљиште.

Кат. парцела број: 727/54 к.о. Нова Пазова представља градско грађевинско земљиште.

Кат. парцела број: 727/49 к.о. Нова Пазова представља градско грађевинско земљиште.

Кат. парцела број: 735/109 к.о. Нова Пазова представља градско грађевинско земљиште.

Кат. парцела број: 735/112 к.о. Нова Пазова представља градско грађевинско земљиште.

Кат. парцела број: 735/107 к.о. Нова Пазова представља градско грађевинско земљиште.

Кат. парцела број: 733/10 к.о. Нова Пазова представља градско грађевинско земљиште.

Кат. парцела број: 733/3 к.о. Нова Пазова представља градско грађевинско земљиште.

Кат. парцела број: 733/9 к.о. Нова Пазова представља градско грађевинско земљиште.

Кат. парцела број: 733/5 к.о. Нова Пазова представља градско грађевинско земљиште.

Кат. парцела број: 733/6 к.о. Нова Пазова представља градско грађевинско земљиште.

Кат. парцела број: 5462 к.о. Нова Пазова представља градско грађевинско земљиште.

Кат. парцела број: 5397 к.о. Нова Пазова представља градско грађевинско земљиште.

Намена објекта: Изградња недостајућег дела главних оптичких каблова TO SM 03 (12×24) × II ×0,4 × 3,5 CMAN и главних оптичких каблова TO SM 03 (12×12) × II ×0,4 × 3,5 CMAN као и изградња делова дистрибутивне оптичке мреже односно полагање дистрибутивних оптичких каблова TO SM 03 (m×n) × II ×0,4 × 3,5 CMAN. У склопу изградње подземне оптичке инфраструктуре врши се постављање припадајућих средстава - монтажних шахтова у ров на местима наставака.

Траса главних оптичких каблова полази од УПС Индустрија у ул. Булевар Јована Дучића, наставља улицама у блоку 9 у стамбеној зони насеља Нова Пазова, где даље прелази испод улице цара Душана и наставља јужном страном ове улице до улица у блоку 25.

Изградња мреже планирана је преко кат. парц. бр. 712, 720/2, 5454, 720/1, 727/47, 726, 721/8, 725, 721/9, 727/46, 727/66, 727/73, 727/48, 735/18, 735/110, 735/108, 727/54, 727/49, 735/109, 735/112, 735/107, 733/10, 733/3, 733/9, 733/5, 733/6, 5462, 5397 к.о. Нова Пазова у Новој Пазови у укупној дужини ископа рова од око 4955метара тј. дужини главних и дистрибутивних оптичких каблова са резервама од око 13985м.

Оптичка приступна мрежа на подручју индустријске зоне у Новој Пазови планирана је са два кабловска подручја односно два главна напојна оптичка кабла оба капацитета по 144 оптичка влакна.

Кабловско подручје 1 Планирано је да траса првог главног оптичког кабла креће од улице на кат. парц. бр. 725 к.о. Нова Пазова и наставља левом страном те улице, затим наставља левом страном улице Друга индустријска, где се даље траса рачва. Један крак скреће лево, затим наставља десном страном улице Четврта индустријска и ту се крак трасе завршава. Други карак скреће десно, затим наставља левом страном улице Четврта индустријска и ту се овај крак завршава. Трећи крак наставља левом страном улице Друга индустријска, прелази канал „Берберница“, а затим скреће лево и наставља левом страном улице Пета индустријска где се овај крак завршава.

Кабловско подручје 2 Планирано је да траса другог главног оптичког кабла наставља улицом цара Душана где се одваја и илази у ул. Прву индустријску. Траса даље наставља десном страном улице Прва индустријска, прелази канал „Берберница“ где се даље трасасе рачва . Један крак скреће десно, улази у ул. Осма индустријска, наставља десном страном те улице, а затим скреће лево у улицу Шеста индустријска где се овај крак трасе завршава. Други крак наставља десном страном улице Прва индустријска где се овај крак трасе завршава.

Траса недостајућег дела подземне оптичке приступне мреже главних оптичких каблова

Планирана траса рова за доградњу недостајућег дела подземне оптичке приступне мреже главних оптичких каблова почиње од постојеће цеви и наставка N0 у земљи на кат. парц. бр. 712 к.о. Нова Пазова у ул. Бул. Јована Дучића испред кат. парц. бр. 705 к.о. Нова Пазова наставља десном страном ул. Бул. Јована Дучића, а затим скреће лево и наставља даље кроз кат. парц. бр. 5454, 720/2 и 720/1 к.о. Нова Пазова до краја постојеће ПЕ цеви код границе са парцелом 5407 к.о. Нова Пазова, где планирана траса рова за доградњу недостајућег дела подземне оптичке приступне мреже завршава.

Дистрибутивни оптички каблови одвајају се од новопроектованих наставака на главним оптичким кабловима који су формирано код крајева постојећих ПЕ цеви Ø40мм и делом се постаљају у постојеће ПЕ цеви Ø40мм, а делом у ров по новој траси до граница потенцијалних корисника где ће се оставити резерва за будуће повезивање корисника.

Кабловско подручје 1 траса недостајућег дела подземне дистрибутивне оптичке приступне мреже пружа се преко кат. парц. бр. 725/1, 721/9, 721/8 и 726 к.о. Нова Пазова, улице Друга индустријска кат. парц. бр. 727/47, 727/48 к.о. Нова Пазова, улице Трећа индустријска кат. парц. бр. 727/66 к.о. Нова Пазова, грађевинске парцеле 727/73 к.о. Нова Пазова, улице Четврта индустријска кат. парц. бр. 727/46 к.о. Нова Пазова, улице Пета индустријска кат. парц. бр. 735/18, 735/110 к.о. Нова Пазова и преко улице Прва индустријска кат. парц. бр. 735/108 к.о. Нова Пазова.

Кабловско подручје 2 траса недостајућег дела подземне дистрибутивне оптичке приступне мреже пружа се преко улице Прва индустријска кат. парц. бр. 727/49, 735/108 к.о. Нова Пазова, грађевинске парцеле 727/54 к.о. Нова Пазова, улице Пета индустријска 735/110 к.о. Нова Пазова, улице Шеста индустријска кат. парц. бр. 735/109 к.о. Нова Пазова, улице Седма индустријска кат. парц. бр. 735/112, 735/107 к.о. Нова Пазова, улице Војачки пут на кат. парц. бр. 5462 к.о. Нова Пазова, кат. парц. бр. 733/10, 733/3, 733/9, 733/5 и 733/6 к.о. Нова Пазова.

На прелазима улица користиће се постојеће цеви или ће се изградити нови прелази. Планирана траса за ископ рова, полагање цеви и оптичког кабла на више места се укршта са улицама у индустријској зони. Сва укрштања ће се извести под правим углом, подбушивањем на дубини 1,2м и провлачењем ПВЦ цеви Ø110 кроз коју се постављају ПЕ цеви Ø40.

Укупна дужина нове трасе за ископ рова је око 4955м (укупна дужина ископа) тј. 13985м (укупна дужина главних и дистрибутивних оптичких каблова са резервама).

Класификација и категорија објекта: Према правилнику о класификацији објеката („Сл. гласник РС“ бр. 22/15) објекат спада у Г категорију.

Класификациони број: 222431- локални телекомуникациони водови.

Фазност изградње: Нема фазне изградње.

Тип објекта: Инфраструктурни објекат - подземна оптичка инфраструктура односно дистрибутивни део оптичке приступне мреже електронских комуникација.

Карактер објекта: Стални.

Мере заштите:

- Сеизмичка заштита: Објекат предвидети за 8 (осми) степен сеизмичности.
- Заштита животне средине: На основу Обавештења о нивоу потребне документације из области заштите животне средине, издатог од Општинске управе Стара Пазова, Одељења за инспекцијске послове и комуналне делатности: 501-41/2020-III-07 од 29.01.2020. год. није неопходно подношење захтева за одлучивање о потреби процени утицаја пројекта на животну средину.

Нивелација и регулација: Трасу прилагодити ситуацији на терену и регулисати их према графичком прилогу који је саставни део ових локацијских услова. Графика преузета из Идејног решења.

Подземне инсталације: Приликом предметне изградње водити рачуна о постојећој надземној и подземној инсталацији и околним суседним објектима. Све нарушене јавне и остале површине довести у првобитно стање.

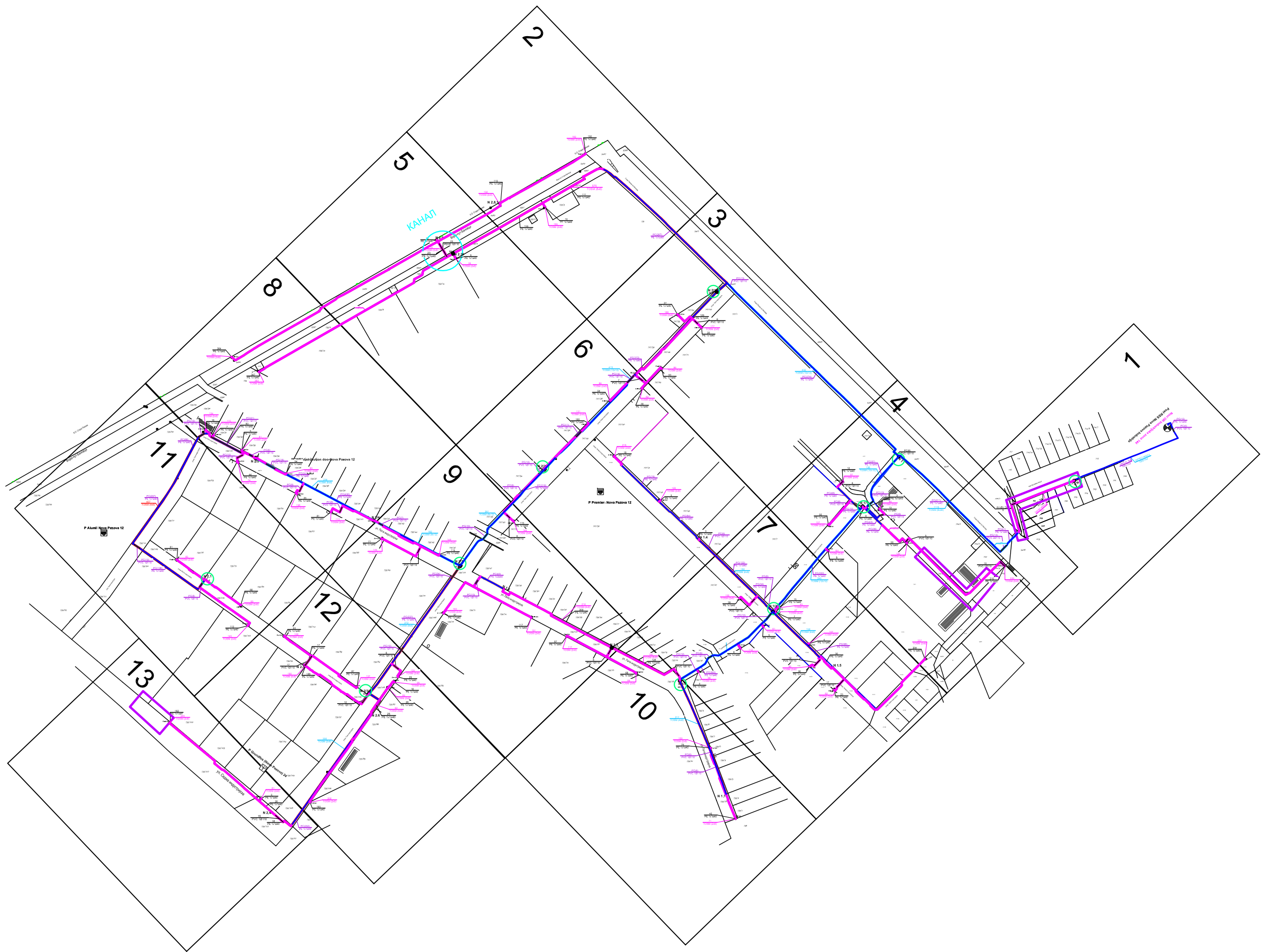
Према копији плана картираних инсталација у РГЗ Сектор за катастар непокретности-Одељење за катастар водова Нови Сад, број приказана је тт мрежа, гасна мрежа, водоводна мрежа, електро мрежа и фекална канализациона мрежа.

Услови прикључења на саобраћајну и комуналну инфраструктуру:

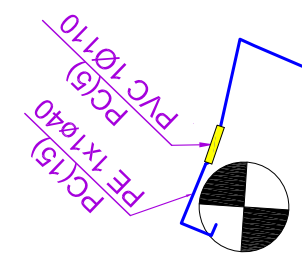
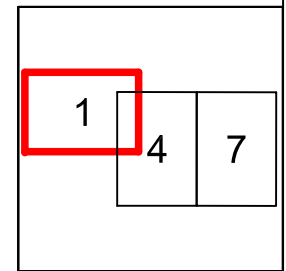
- Саобраћајни услови: Према условима „Чистоћа“ ј.п. Стара Пазова број: 50/15 од 25.02.2020.год.
- Електро услови: Према условима ЕПС Дистрибуције Београд, Огранак „Електродистрибуција Рума“ из Руме број: 88.1.1.0.-Д-07.17.-30553-20 од 04.02.2020. год. заведено на писарници „ЕПС Дистрибуција“ дана 05.02.2020. год.
- Водни и канализациони услови:
Према техничким условима ЈКП „Водовод и канализација“ ј.п. Стара Пазова број 763 од 30.01.2020. год.
Према Водним условима ЈВП „Воде Војводине“ Нови Сад број II-249/5-20 од 10.02.2020. год.
- Гасни услови: Према техничким условима од „Гас Феромонт“ а.д. Стара Пазова број 281-2/20 од 14.01.2020. год.

Напомена:

Локацијски услови важе две године од дана издавања или до истека важења грађевинске дозволе издате у складу са тим условима, за катастарску парцелу за коју је поднет захтев.



1 : 1000



Novi OR Industrijska zona 144
Post RSS Nova Pazova Industrija

PK(305)
TOSM (12x24)

PC(186)
PE 1x1ø40

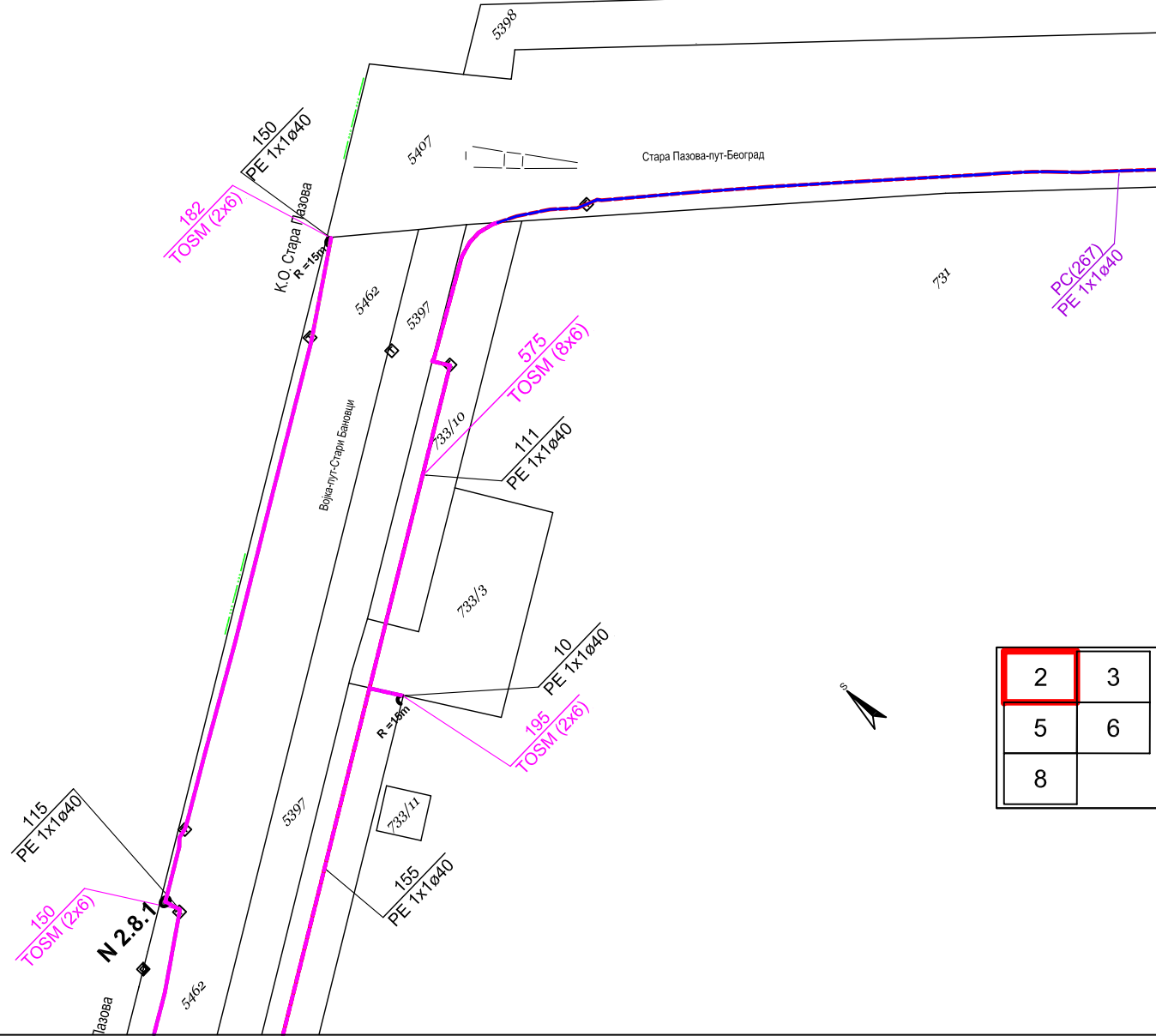


PC(13)
PE 1x1ø40

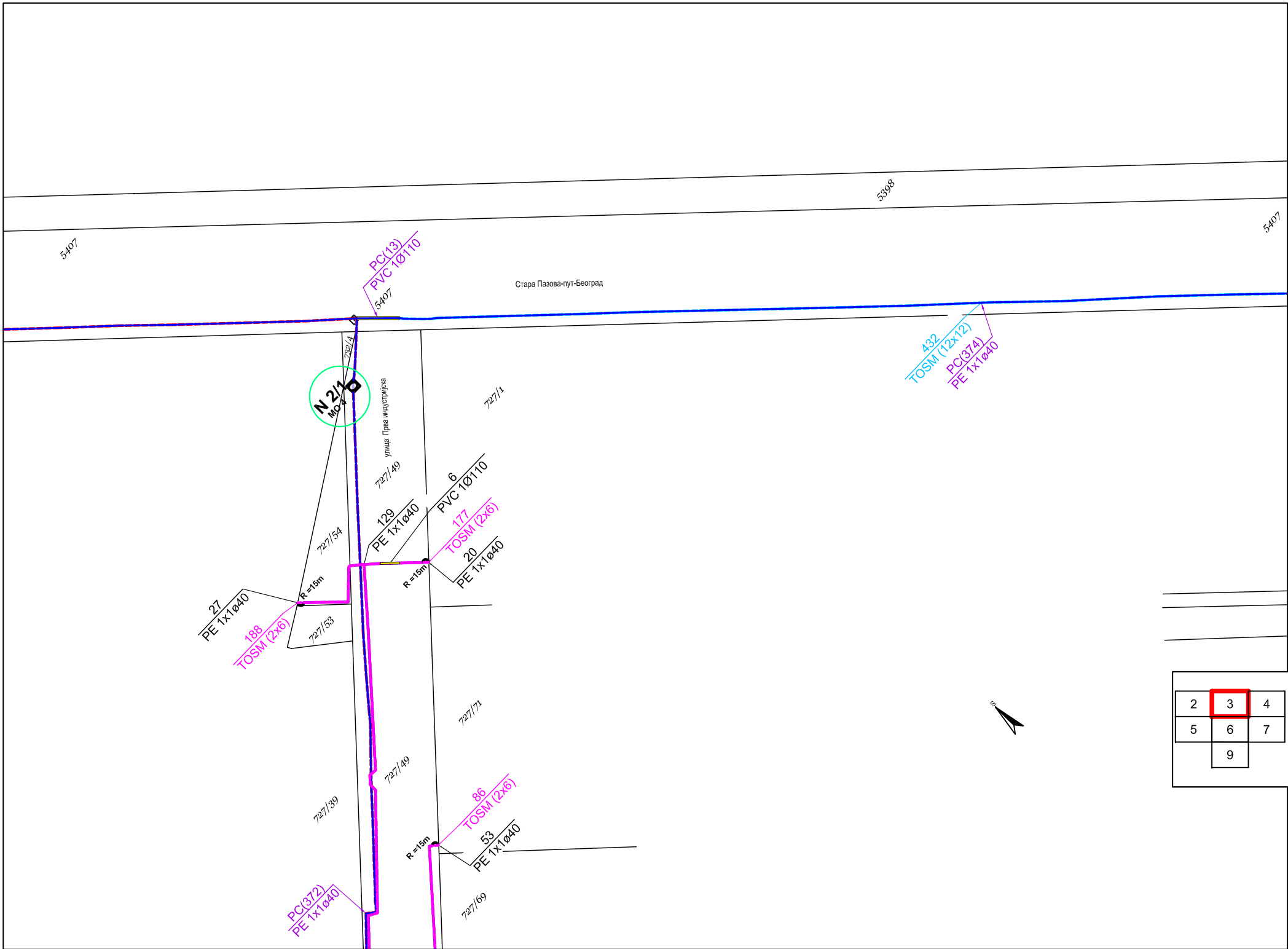
PC(41)
PE 1x1ø40

TOSM (12x24)

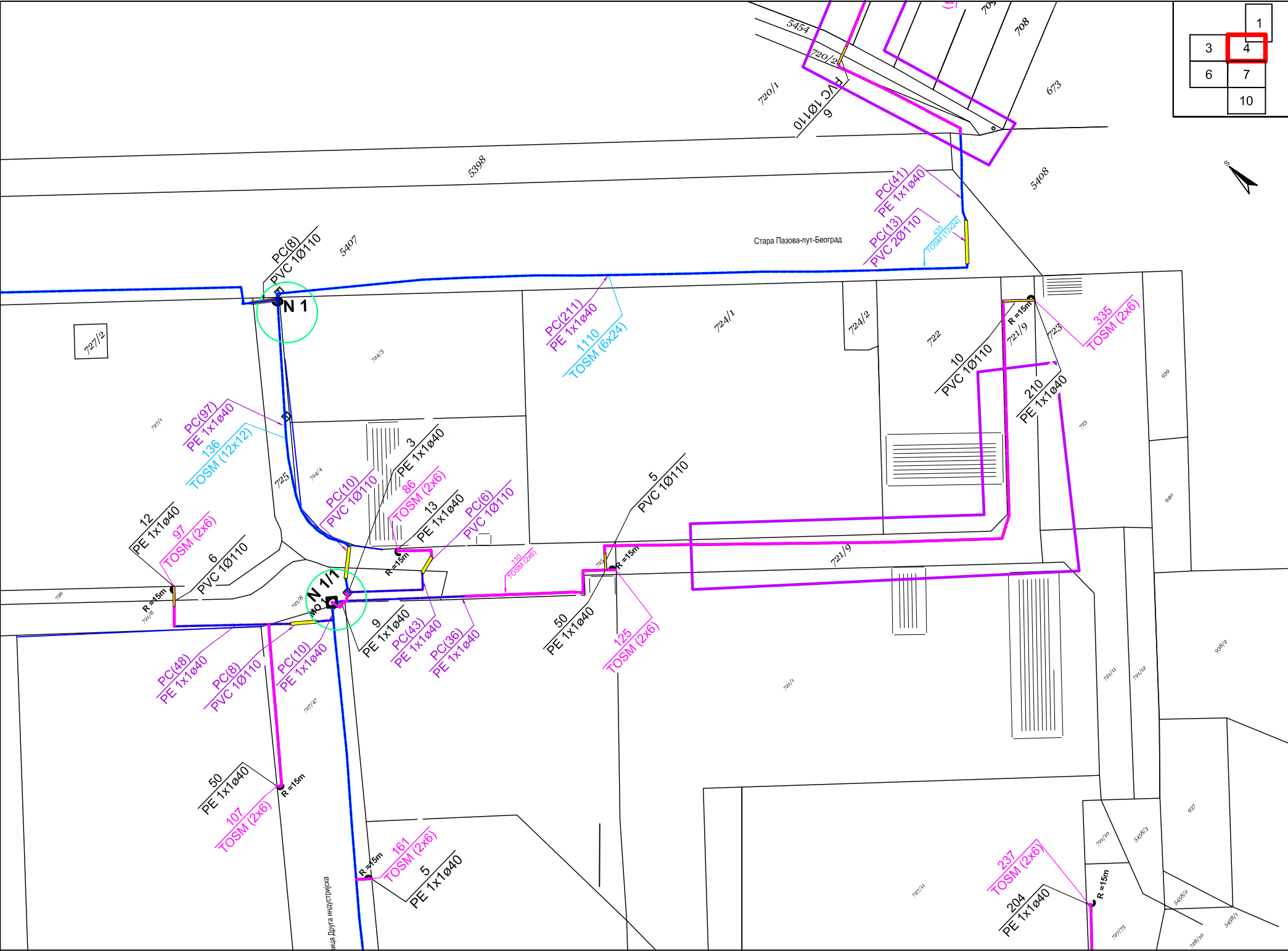
Стара Пазова-Београд



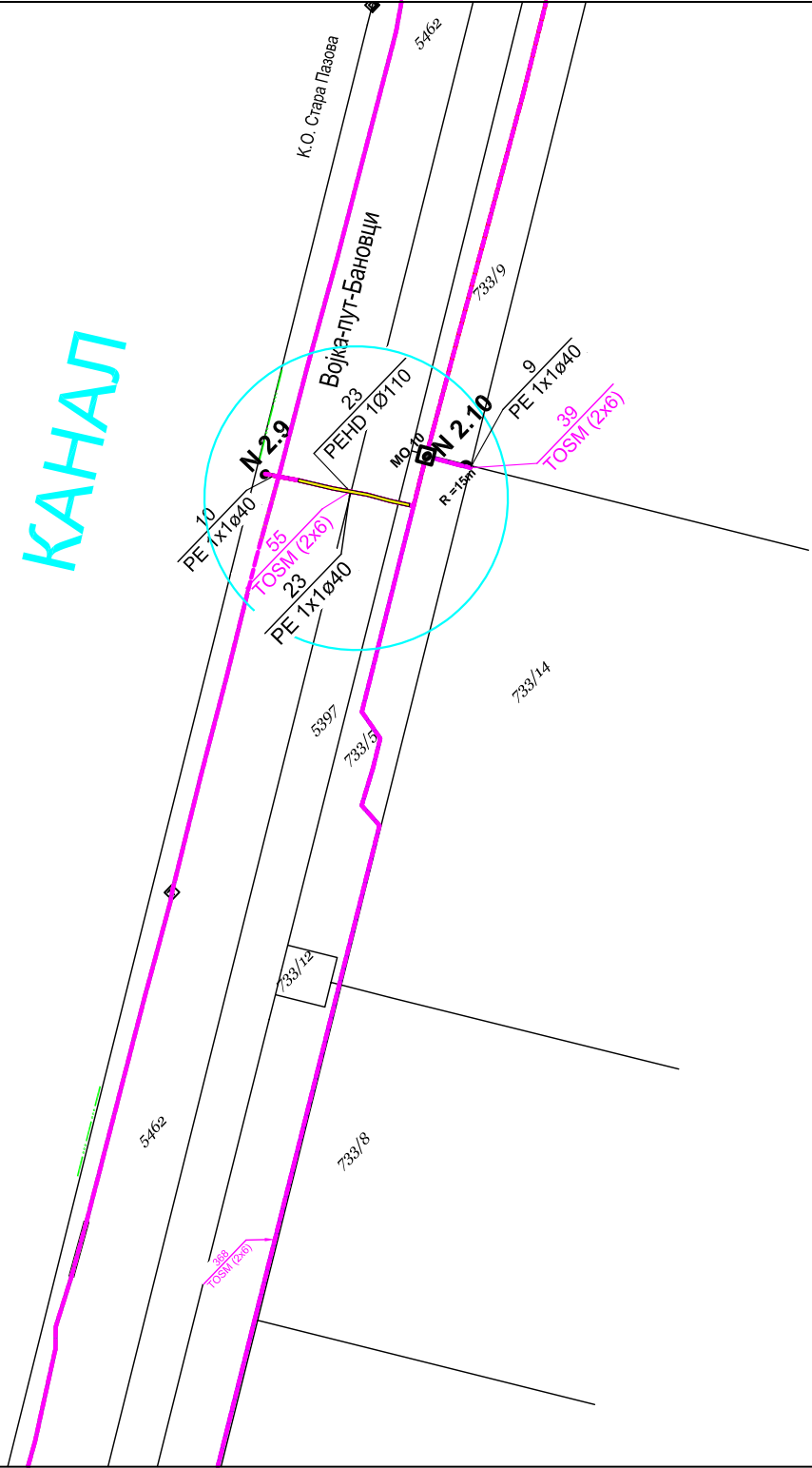
2	3
5	6
8	



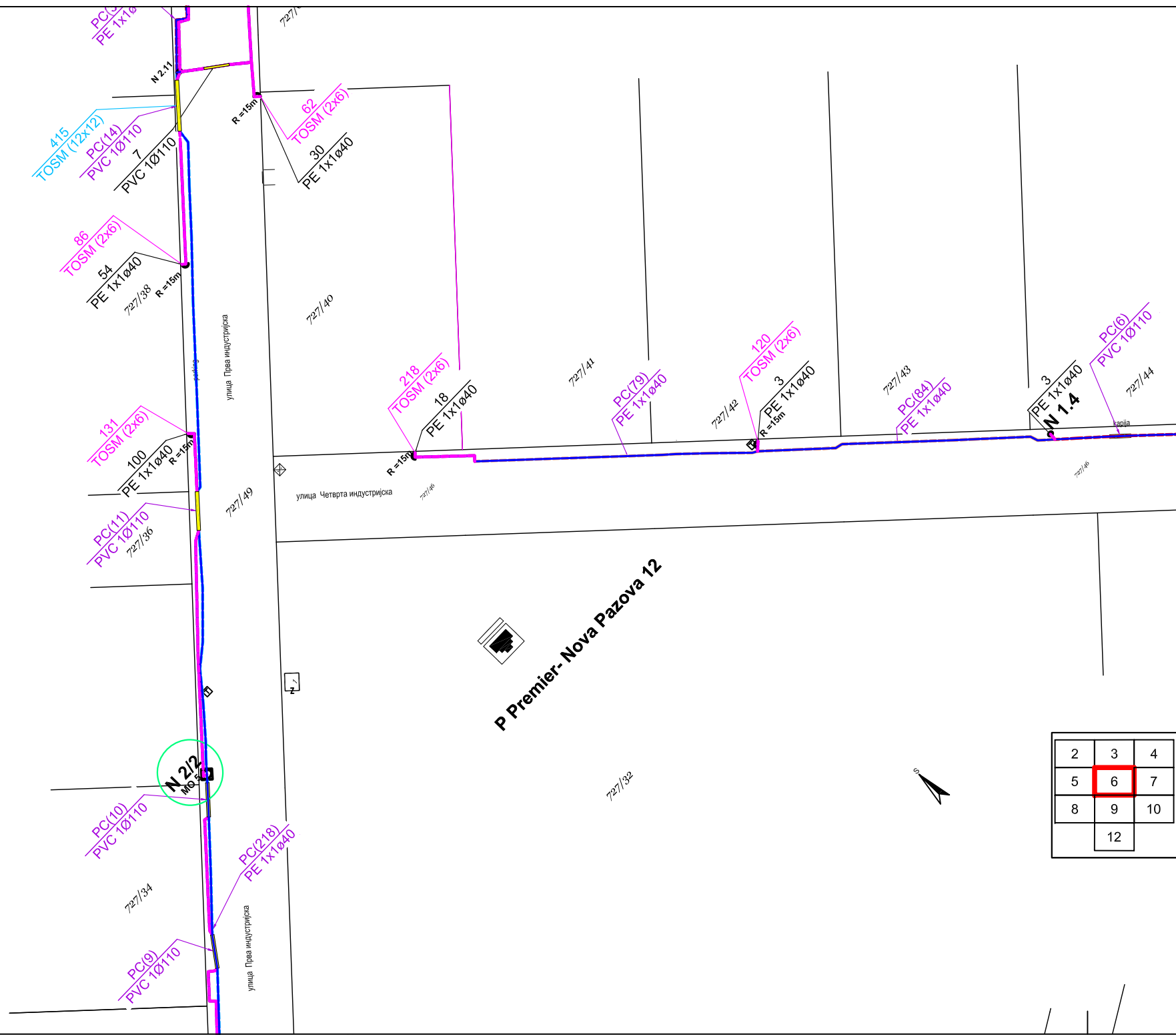
	1
3	4
6	7
	10



КАНАЛ

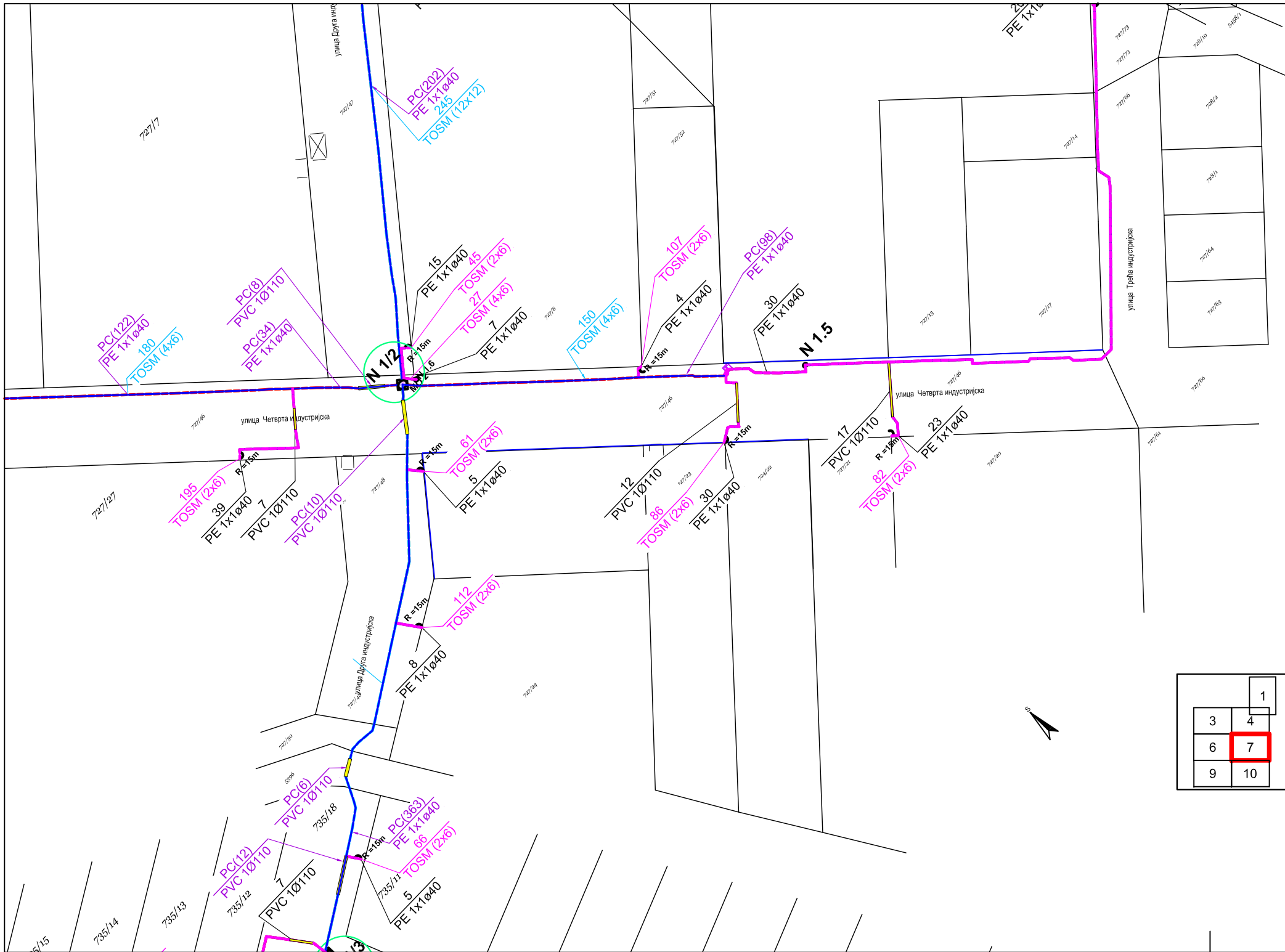


2	3
5	6
8	9
11	

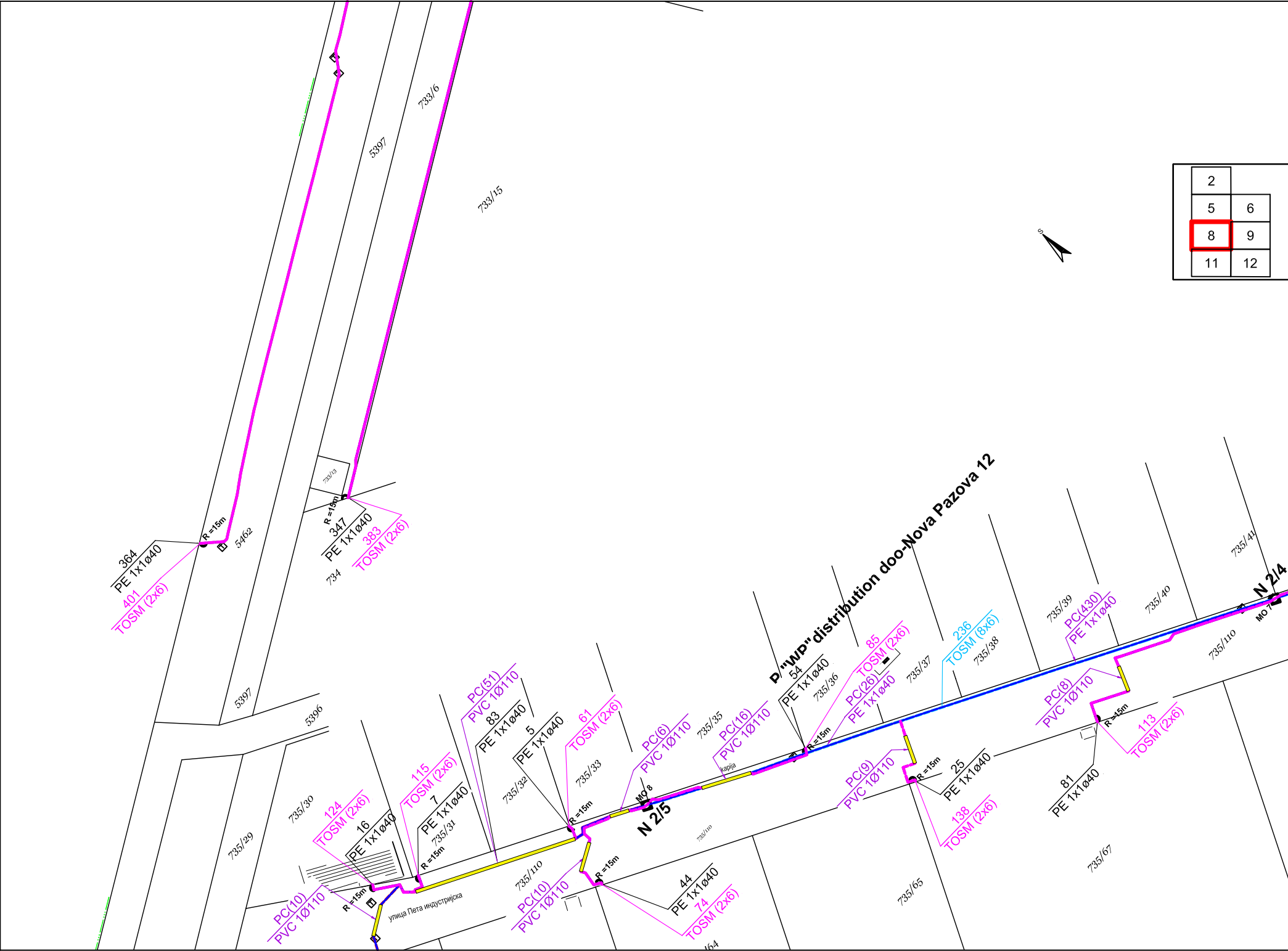


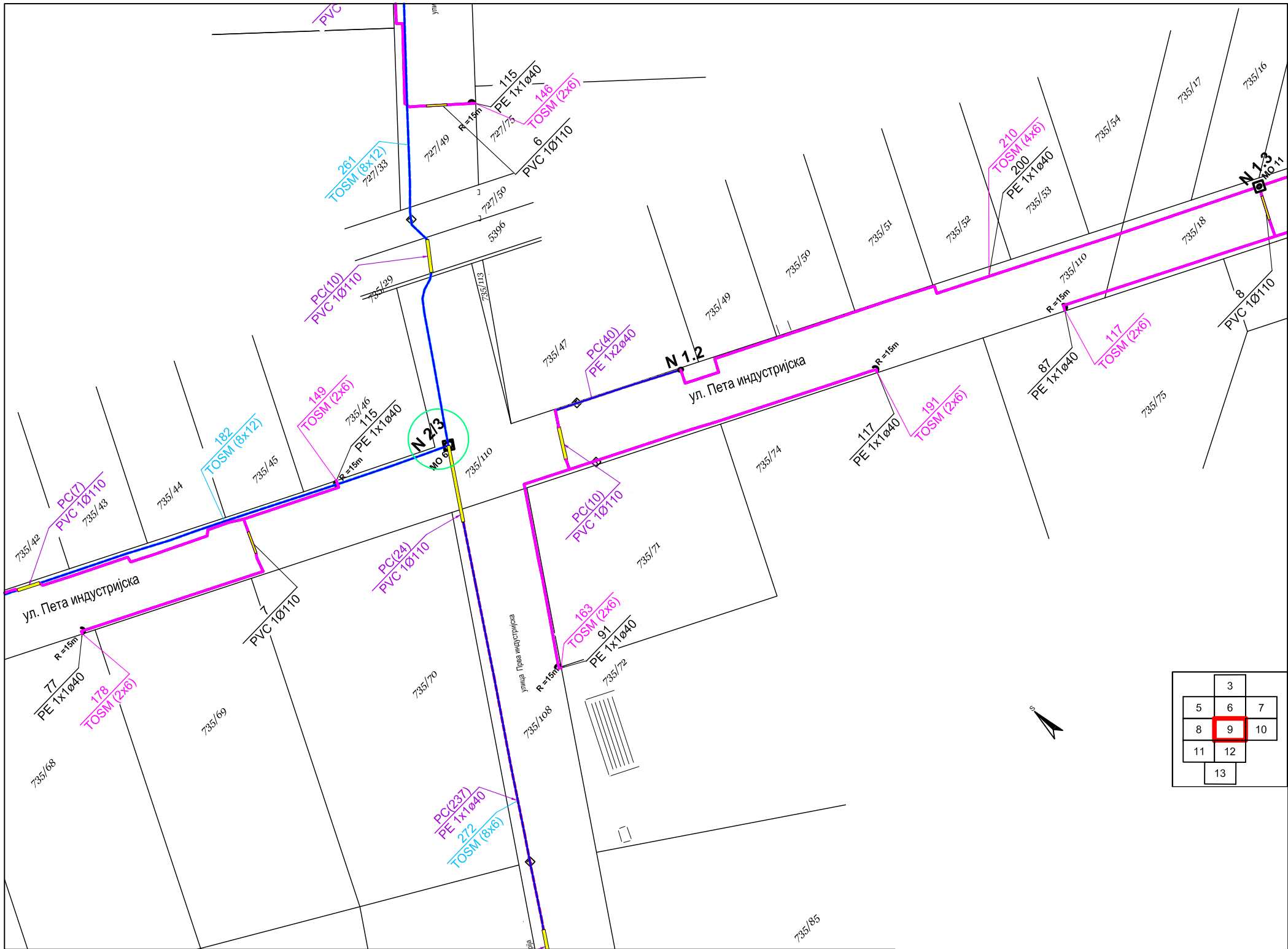
2	3	4
5	6	7
8	9	10
	12	





2	
5	6
8	9
11	12

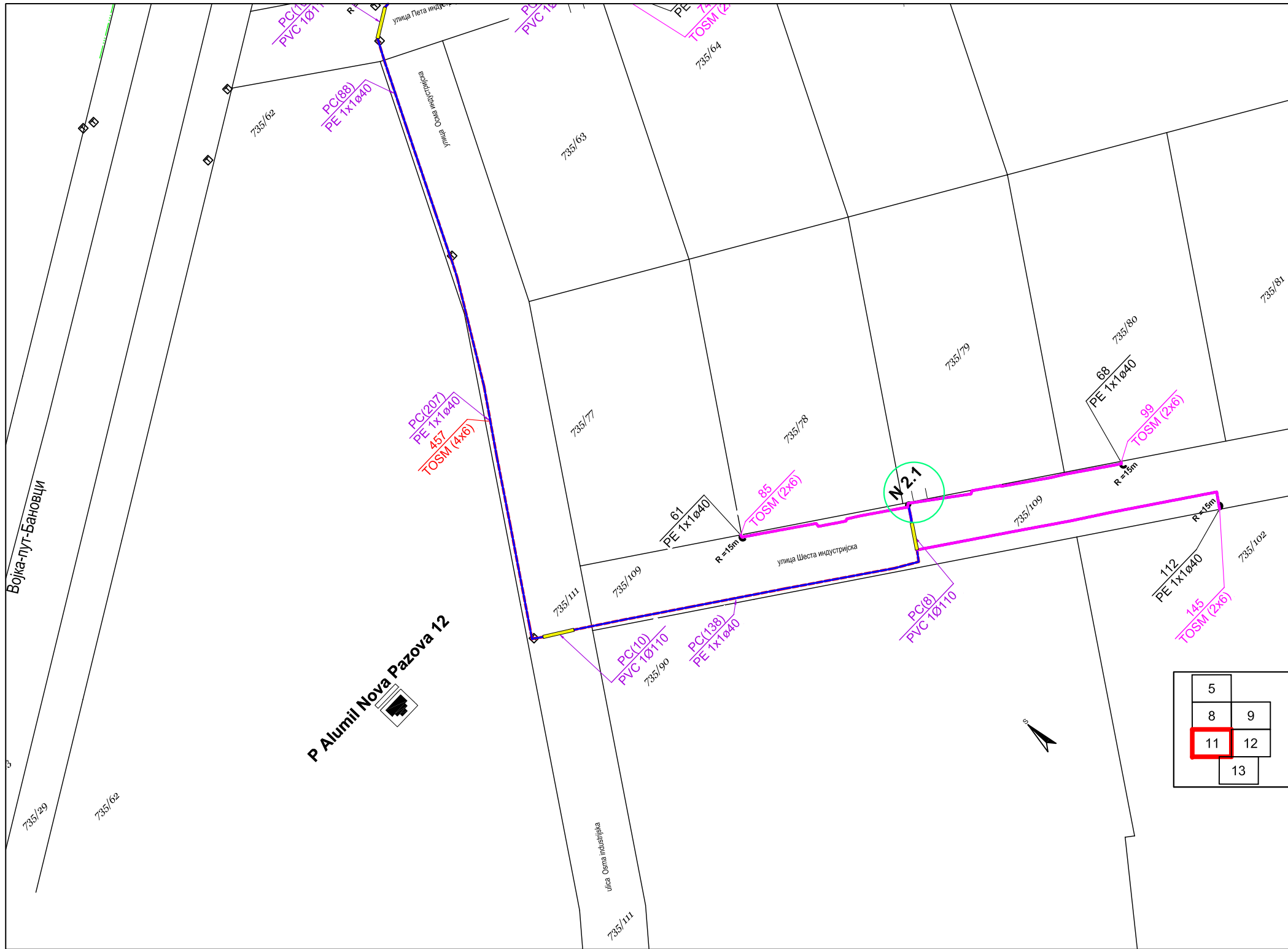




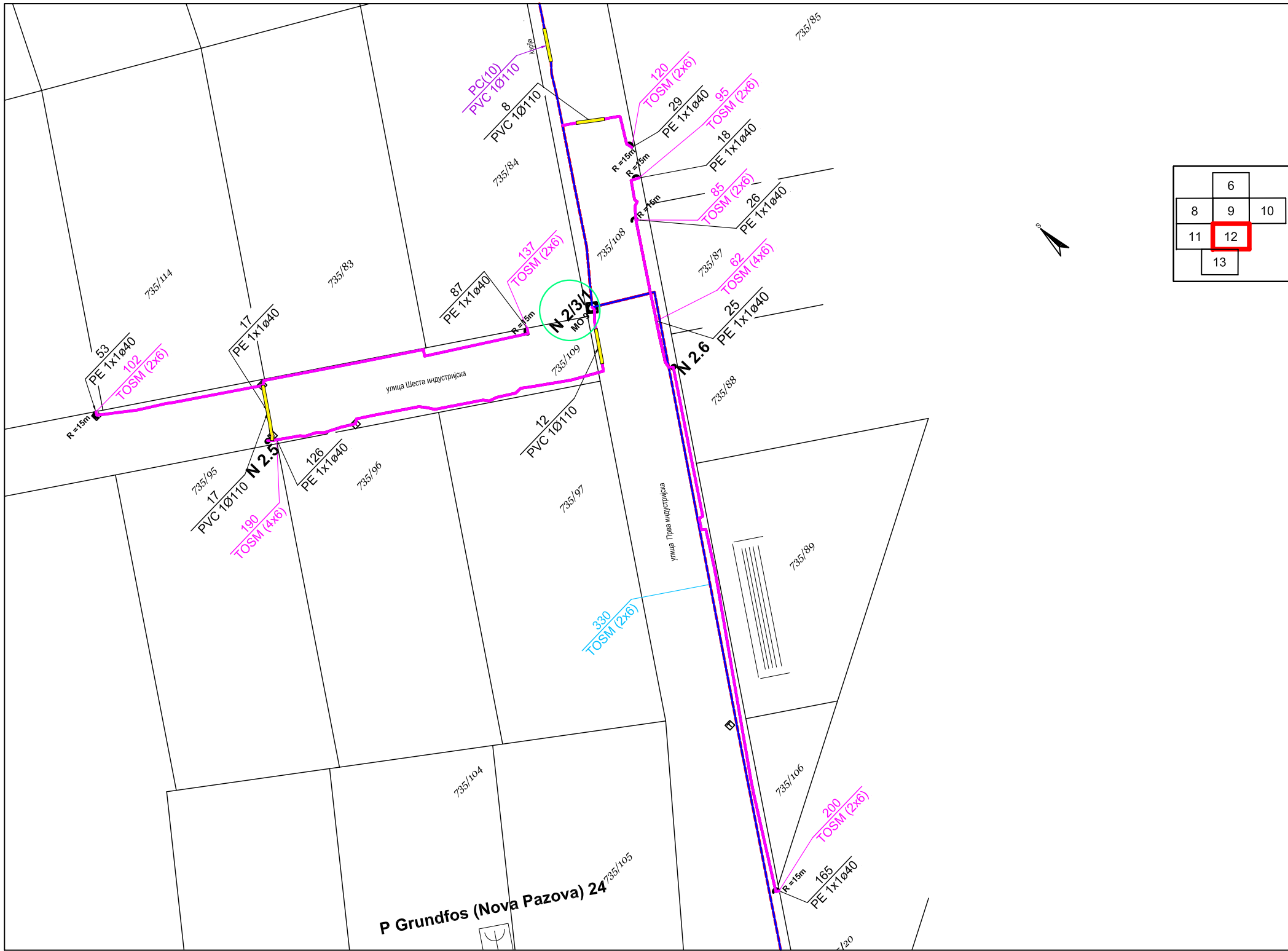
		3	
5	6	7	
8	9	10	
11	12		
		13	



	4
6	7
9	10
12	

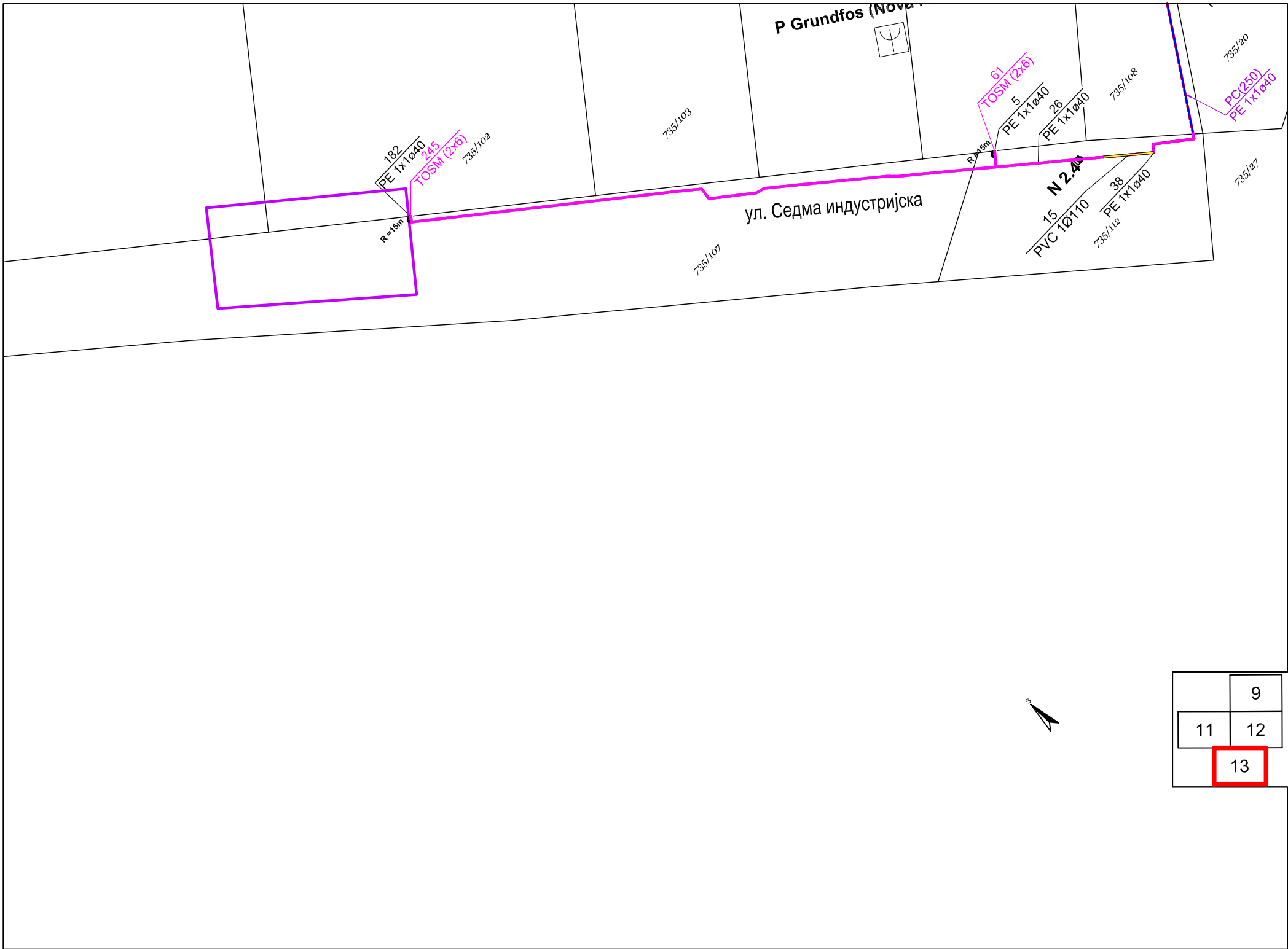


5	
8	9
11	12
	13



	6	
8	9	10
11	12	
	13	

P Grundfos (Nova Pazova) 24

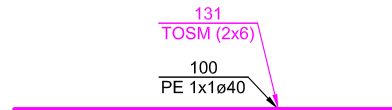


	9
11	12
	13



Post RSS Nova Pazova Industrija

ЛЕГЕНДА

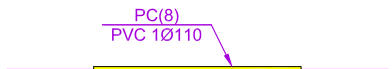


Постојећи објекат UPS са оптичким разделником

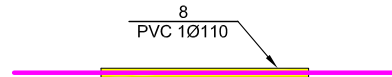
Пројектовани оптички кабл у пројектованој РЕ цеви у пројектованом рову



Пројектовани оптички кабл у постојећој РЕ цеви у рову



Постојећа PVC цев Ø110 на прелазу улице




Пројектована PVC цев Ø110 на прелазу улице

R = 15m ↷

Пројектована резерва оптичког кабла у земљи

MO 10



Пројектовано монтажно окно

N 1.1

Оптички наставак у земљи или у окну



Траса оптичких каблова који се полажу у РЕ цев f 40 mm за коју постоји употребна дозвола



Траса планираних оптичких каблова



Место наставка



Место укрштања с каналом

Саставни део локацијских услова са прилозима и таксама:

1. Копија катастарског плана за кат. парц. бр.712, 720/2, 5454, 720/1, 727/47, 726, 721/8, 725, 721/9, 727/46, 727/66, 727/73, 727/48, 735/18, 735/110, 735/108, 727/54, 727/49, 735/109, 735/112, 735/107, 733/10, 733/3, 733/9, 733/5, 733/6, 5462, 5397 к.о. Нова Пазова од РГЗ, Служба за катастар непокретности Стара Пазова, бр. ROP-SPZ-39155-LOC-1/2019 од 10.01.2020. год.
2. Копија катастарског плана водова за кат. парц. бр. 712, 720/2, 5454, 720/1, 727/47, 726, 721/8, 725, 721/9, 727/46, 727/66, 727/73, 727/48, 735/18, 735/110, 735/108, 727/54, 727/49, 735/109, 735/112, 735/107, 733/10, 733/3, 733/9, 733/5, 733/6, 5462, 5397 к.о. Нова Пазова, од РГЗ, Сектор за катастар непокретности-Одељење за катастар водова Нови Сад, број 956-01-302-12986/2019 од 31.12.2019.год.
3. Обавештење о нивоу потребне документације из области заштите животне средине, издатог од Општинске управе Стара Пазова, Одељење за инспекцијске послове и комуналне делатности, број 501-41/2020-III-07 од 29.01.2020. год..
4. Услови од ЕПС Дистрибуција Београд, Огранак „Електродистрибуција Рума“ из Руме, број: 88.1.1.0.-Д-07.17.-30553-20 од 04.02.2020. год. заведено на писарници „ЕПС Дистрибуција“ дана 05.02.2020. год.
5. Услови „Чистоћа“ ј.п. Стара Пазова број: 50/15 од 25.02.2020.год.
6. Технички услови од ЈКП „Водовод и канализација“ ј.п. Стара Пазова број 763 од 30.01.2020. год.
7. Водни услови ЈВП „Воде Војводине“ Нови Сад број II-249/5-20 од 10.02.2020. год.
8. Услови од „Гас Феромонт“ а.д. Стара Пазова број број 281-2/20 од 14.01.2020. год.
9. Идејно решење израђено од стране „LOGO“ д.о.о. из Београда, Булевар краља Александра бр. 261, број техничке документације ТС-БГ-НП-39 из децембра 2019. године.
10. Катастарско топографски план израђен од „ ABS GEOPUĐA“ Сремска Митровица из јануар 2019. год.
11. Овлашћење генералног директора „Телеком Србија“ а.д. Београд за „LOGO“ д.о.о. Београд, број 526113/1-2019 од 26.11.2019. год.
12. Овлашћење директора и законског заступника „LOGO“ д.о.о. Београд Сање Вељковић дато Мини Милановић број TS-BG-ALL-29 од 29.11.2019. год.
13. Овлашћење директора и законског заступника „LOGO“ д.о.о. Београд Сање Вељковић дато Мирјани Рајковић број 2/35-19 од 21.05.2019. год.
14. Такса на захтев у износу од 300,00 дин уплаћена на рачун бр. 840-742251843-73 са позивом на број 97 72-235, прималац Општина Стара Пазова.
15. Такса за захтев у износу од 320,00 динара уплаћена на рачун број 840-742221843-57 са позивом на број 97 72-235, прималац Република Србија.
16. Накнада за ЦЕОП у износу од 2000,00 динара уплаћена на рачун број 840-29770845-52 са позивом на број 97 86-59002000 прималац Агенција за привредне регистре.
17. Такса за издавање локацијских услова у износу од 125.865,00 дин. уплаћена на рачун бр. 840-742251843-73 са позивом на број 97 72-235, прималац Општина Стара Пазова.

Приговор против ових локацијских услова може се поднети у року од 3 (три) дана од дана достављања локацијских услова надлежном општинском већу.

Обрада,
дипл.правник Радомир Невајда,
струк. инж. грађ. Биљана Симеуновић

Начелница,

дипл.инж.арх. Душанка Грозданић Миловић

Доставити:

1. Предузећу за телекомуникације „Телеком Србија“ а.д. Београд, путем пуномоћника,
2. ОУ Стара Пазова, Одељење за инспекцијске послове и комуналне делатности,
3. ЈП „Чистоћа“ Стара Пазова,
4. „ ЕПС Дистрибуција Београд, Огранак „Електродистрибуција Рума“ Рума,
5. „Водовод и канализација“ ј.п. Стара Пазова,
6. ЈВП „Воде Војводине“ Нови Сад,
7. „Гас Феромонт“ а.д. Стара Пазова.